


## 1. PATRIMONIO PROTEGIDO NO MUNICÍPIO

### 1.1. PATRIMÔNIO PROTEGIDO POR TOMBAMENTO

#### MUNICIPAL

FOTO	DESIGNAÇÃO   ENDEREÇO	CATEGORIA
	<p><b>Ruínas da Igreja de Pedras de Senhor Bom Jesus de Matozinhos.</b></p> <p>Confluência do Rio das Velhas com o Rio São Francisco no Distrito de Barra do Guaicuí, município de Várzea da Palma.</p>	BI
	<b>DOCUMENTAÇÃO   DATA</b>	<b>INVENTARIADO</b>
	Decreto nº: 056 de 13/05/1998	SIM
FOTO	DESIGNAÇÃO   ENDEREÇO	CATEGORIA
	<p><b>Ruínas da Igreja de Nossa Senhora do Bom Sucesso</b></p> <p>Vila de Porteiras – Próximo a Guaicuí</p>	BI
	<b>DOCUMENTAÇÃO   DATA</b>	<b>INVENTARIADO</b>
	Decreto nº: 056 de 13 de maio de 1998	SIM
DESIGNAÇÃO   ENDEREÇO		CATEGORIA
<p><b>Acervo de Imagens</b> (São Miguel, São José, Santo Antônio, São Domingos, Nossa Senhora da Mãe dos Homens, São Sebastião, São Sebastião (origem Chinesa), São Benedito, São Joaquim, São Vicente de Paulo, São Geraldo, São Francisco de Assis, São Caetano, Senhor Morto, 1 Cruz de Madeira; Bens Móveis: Credência ou Consolo I, II e III. Dossel- I, II e III. Bens Integrados: 1 Sino de Bronze; Literatura: 1 Missal Romano em latim e 2 folhetos em latim).</p> <p>Manutenção e Conservação – Bens Móveis: Wadson Pereira Rocha Bens Imóveis: Luiz Gonzaga Ferreira Nunes</p> <p>Rua São Pedro, 386, Barra de Guaicuí, município de Várzea da Palma.</p>		BM
	<b>DOCUMENTAÇÃO   DATA</b>	<b>INVENTARIADO</b>
	1998	SIM
FOTO	DESIGNAÇÃO   ENDEREÇO	CATEGORIA
	<p><b>Igreja Senhor Bom Jesus de Matozinhos</b></p> <p>Rua São Pedro, 386, Barra de Guaicuí, município de Várzea da Palma.</p>	BI
	<b>DOCUMENTAÇÃO   DATA</b>	<b>INVENTARIADO</b>
	2002	SIM

FOTO	DESIGNAÇÃO   ENDEREÇO	CATEGORIA
	<b>Serra da Onça e Conjunto Paisagístico Serra do Cabral</b>  Área rural, E (m): 671161,722 UTM, N (m): 7798508,80 UTM. Com saída de Belo Horizonte o percurso é realizado através da BR 040, BR 135, BR 496 e BR 365	CP
	<b>DOCUMENTAÇÃO   DATA</b> Dossiê enviado ao IEPHA em abril de 2009	<b>INVENTARIADO</b> SIM
FOTO	DESIGNAÇÃO   ENDEREÇO	CATEGORIA
	<b>Imagem de São Joaquim</b>  Sala de exposição do acervo sacro, pertencente ao acervo da Igreja Senhor Bom Jesus de Matozinhos, Rua São Pedro, nº: 386, Guaicuí.	BM
	<b>DOCUMENTAÇÃO   DATA   APROVAÇÃO</b> Dossiê enviado ao IEPHA em abril de 2010	<b>INVENTARIADO</b> SIM

#### ESTADUAL

DESIGNAÇÃO	CATEGORIA
<b>Ruínas da Igreja de Pedras de Senhor Bom Jesus de Matozinhos.</b>	BI
DESIGNAÇÃO	CATEGORIA
<b>Serra do Cabral</b>	CP

#### FEDERAL

Não possui


## 1.2. PATRIMÔNIO INVENTARIADO PELO MUNICÍPIO









ANO 2006









### ESTRUTURAS ARQUITETÔNICAS E URBANÍSTICAS (BI)

FOTO	DESIGNAÇÃO   ENDEREÇO	EXERCÍCIO DE ATUALIZAÇÃO	ÁREA
	01. Ruínas – Igreja de Pedras – Senhor Bom Jesus de Matozinhos.  Confluência do Rio das Velhas com o São Francisco, Barra de Guaicuí	2018 2019	Área 1 – Barra de Guaicuí e Vila das Porteiras
	02. Busto Fernão Dias  Praça Fernão Dias Paes Leme, Barra do Guaicuí	2020	Área 1 – Barra de Guaicuí e Vila das Porteiras
	03. Igreja Senhor Bom Jesus de Matozinhos  Rua São Pedro, nº: 386, Barra do Guaicuí.	2020	Área 1 – Barra de Guaicuí e Vila das Porteiras
	04. Igreja de Taipa – Igreja de Nossa Senhora do Bom Sucesso.  Povoado de Porteiras – Próximo a Guaicuí	2020	Área 1 – Barra de Guaicuí e Vila das Porteiras
	05. Igreja de Nossa Senhora do Bom Sucesso.  Povoado de Porteiras – Próximo a Guaicuí	2020	Área 1 – Barra de Guaicuí e Vila das Porteiras



### BENS MÓVEIS (BM) | INTEGRADOS (BMI)

FOTO	DESIGNAÇÃO   ENDEREÇO	EXERCÍCIO DE ATUALIZAÇÃO	ÁREA
	06. Sino de Bronze – Torre Sineira  Rua São Pedro, nº: 386, Barra do Guaicuí.	2020	Área 1 Barra de Guaicuí e Vila das Porteiras

	<p>07. São Joaquim</p> <p>Rua São Pedro, nº: 386, Barra do Guaicuí.</p>	<p>2018 2019</p>	<p>Área 1 Barra de Guaicuí e Vila das Porteiras</p>
	<p>08. Nossa Senhora Mãe dos Homens ou Nossa Senhora do Bom Sucesso.</p> <p>Rua São Pedro, nº: 386, Barra do Guaicuí.</p>	<p>2018 2019</p>	<p>Área 1 Barra de Guaicuí e Vila das Porteiras</p>
	<p>09. São José</p> <p>Rua São Pedro, nº: 386, Barra do Guaicuí.</p>	<p>2018 2019</p>	<p>Área 1 Barra de Guaicuí e Vila das Porteiras</p>
	<p>10. Santo Antônio.</p> <p>Rua São Pedro, nº. 386, Barra do Guaicuí.</p>	<p>2018 2019</p>	<p>Área 1 Barra de Guaicuí e Vila das Porteiras</p>
	<p>11. São Benedito.</p> <p>Rua São Pedro, nº. 386, Barra do Guaicuí.</p>	<p>2018 2019</p>	<p>Área 1 Barra de Guaicuí e Vila das Porteiras</p>
	<p>12. Senhor Morto</p> <p>Rua São Pedro, nº. 386, Barra do Guaicuí</p>	<p>2018 2019</p>	<p>Área 1 Barra de Guaicuí e Vila das Porteiras</p>
	<p>13. São Sebastião</p> <p>Rua São Pedro, nº. 386, Barra do Guaicuí</p>	<p>2018 2019</p>	<p>Área 1 Barra de Guaicuí e Vila das Porteiras</p>
	<p>14. São Domingos – São Domingos de Gusmão</p> <p>Rua São Pedro, nº386, Barra do Guaicuí</p>	<p>2018 2019</p>	<p>Área 1 Barra de Guaicuí e Vila das Porteiras</p>


	<p>15. São Sebastião</p> <p>Rua São Pedro, nº386, Barra do Guaicuí</p>	<p>2018 2019</p>	<p>Área 1 Barra de Guaicuí e Vila das Porteiras</p>
	<p>16. São Miguel Arcanjo</p> <p>Rua São Pedro, nº386, Barra do Guaicuí</p>	<p>2018 2019</p>	<p>Área 1 Barra de Guaicuí e Vila das Porteiras</p>
	<p>17. São Francisco de Assis</p> <p>Rua São Pedro, nº386, Barra do Guaicuí</p>	<p>2018 2019</p>	<p>Área 1 Barra de Guaicuí e Vila das Porteiras</p>
	<p>18. São Caetano</p> <p>Rua São Pedro, nº386, Barra do Guaicuí</p>	<p>2018 2019</p>	<p>Área 1 Barra de Guaicuí e Vila das Porteiras</p>
	<p>19. Nossa Senhora do Bom Sucesso</p> <p>Vila de Porteiras</p>	<p>2020</p>	<p>Área 1 Barra de Guaicuí e Vila das Porteiras</p>
	<p>20. Santo Expedito</p> <p>Vila de Porteiras</p>	<p>2020</p>	<p>Área 1 Barra de Guaicuí e Vila das Porteiras</p>
	<p>21. São Cristóvão</p> <p>Vila de Porteiras</p>	<p>2020</p>	<p>Área 1 Barra de Guaicuí e Vila das Porteiras</p>
	<p>22. Sagrada Família</p> <p>Vila de Porteiras</p>	<p>2020</p>	<p>Área 1 Barra de Guaicuí e Vila das Porteiras</p>

**PATRIMONIO IMATERIAL (IMA)**






FOTO	DESIGNAÇÃO   ENDEREÇO	EXERCÍCIO DE ATUALIZAÇÃO	ÁREA
	23. Festa do Divino Espírito Santo e Folia do Divino  Rua São Pedro, Rua Lino de Moraes, Rua São Jose e Rua Joaquim Rodrigues.	2020	Área 1 Barra de Guaicuí e Vila das Porteiras
	24. Dança de São Gonçalo  Barra do Guaicuí	2020	Área 1 Barra de Guaicuí e Vila das Porteiras

**ANO 2007****ESTRUTURAS ARQUITETÔNICAS E URBANÍSTICAS (BI)**

FOTO	DESIGNAÇÃO   ENDEREÇO	EXERCÍCIO DE ATUALIZAÇÃO	ÁREA
	01. Estação Ferroviária Buritis das Mulatas. Pátio da Central – Buritis das Mulatas Museu e Memorial Antônio Vieira		Área 2 – Seção1
	02. Escola Municipal Macedo Filho.  Rua Professora Elisa Vieira de Carvalho, Buritis das Mulatas.		Área 2 – Seção1
	03. Igreja Senhor Bom Jesus.  Rua Professora Elisa Vieira de Carvalho, Buritis das Mulatas.		Área 2 – Seção1
	04. Capela Nossa Senhora Aparecida.  Bairro Industrial – Buritis das Mulatas		Área 2 – Seção1
	05. Residência Lucas Matheus Miranda e Espólio da Família.  Pátio da Central – Buritis das Mulatas		Área 2 – Seção1

	<p>06. Igreja de Nossa Senhora de Fátima</p> <p>Rua Nossa Senhora de Fátima</p>		<p>Área 2 – Seção 1</p>
---	---	--	-------------------------

#### BENS MÓVEIS (BM) | INTEGRADOS (BMI)


FOTO	DESIGNAÇÃO   ENDEREÇO	EXERCÍCIO DE ATUALIZAÇÃO	ÁREA
	<p>07. Sagrado Coração de Jesus</p> <p>Rua Professora Elisa Vieira de Carvalho – Buritis das Mulatas</p>		<p>Área 2 – Seção 1</p>
	<p>08. Nossa Senhora do Perpétuo Socorro</p> <p>Rua Professora Elisa Vieira de Carvalho – Buritis das Mulatas</p>		<p>Área 2 – Seção 1</p>
	<p>09. São Geraldo</p> <p>Rua Professora Elisa Vieira de Carvalho – Buritis das Mulatas</p>		<p>Área 2 – Seção 1</p>
	<p>10. São Sebastião</p> <p>Rua Professora Elisa Vieira de Carvalho – Buritis das Mulatas</p>		<p>Área 2 – Seção 1</p>
	<p>11. Cristo Crucificado – Senhor Bom Jesus</p> <p>Bairro Industrial – Buritis das Mulatas</p>		<p>Área 2 – Seção 1</p>

	12. Nossa Senhora de Aparecida Bairro Industrial – Buritis das Mulatas		Área 2 – Seção 1
	13. Nossa Senhora de Fátima Rua Nossa Senhora de Fátima, nº 390, Sede		Área 2 – Seção 1
	14. Nicho da imagem de Nossa Senhora de Fátima  Rua Nossa Senhora de Fátima, Sede Nicho confeccionado por Belchior Caldeira Brant		Área 2 – Seção 1

#### PATRIMONIO IMATERIAL (IMA)


DESIGNAÇÃO   ENDEREÇO	EXERCÍCIO DE ATUALIZAÇÃO	ÁREA
15. Folia de Reis Bairro: Lameirão 1		Área 2 – Seção 1

#### SÍTIOS NATURAIS (SN)









FOTO	DESIGNAÇÃO   ENDEREÇO	EXERCÍCIO DE ATUALIZAÇÃO	ÁREA
	16. Açude Lucas Miranda.  Latitude: 17° 29'36,5" Sul - Longitude Oeste de Greenwich: 44° 46'33, Buritis das Mulatas		Área 2 – Seção 1


#### ANO 2008

#### ESTRUTURAS ARQUITETÔNICAS E URBANÍSTICAS (BI)







FOTO	DESIGNAÇÃO   ENDEREÇO	EXERCÍCIO DE ATUALIZAÇÃO	ÁREA
	01. Estação Central do Brasil – Estação Ferroviária.  Linha da estrada de ferro – Centro Várzea da Palma		Área 2 – Seção 2 Distrito Sede









	<p>02. Igreja Nossa Senhora da Conceição.</p> <p>Praça Frei Jorge - Centro</p>		<p>Área 2 – Seção2 Distrito Sede</p>
	<p>03. Chaminé da Caldeira</p> <p>Av. Barão DE Guaicuí, nº. 1142, Bairro <u>PRINSESA</u></p>		<p>Área 2 – Seção2 Distrito Sede</p>
	<p>04. Casarão “O Sarobá”</p> <p>Rua Pedro Rodrigues de Menezes, nº 1630, Centro.</p>		<p>Área 2 – Seção2 Distrito Sede</p>
	<p>05. Caixa d’água das 14 casas</p> <p>Rua Dr. Mallard e Pátio da Estação, Centro</p>		<p>Área 2 – Seção2 Distrito Sede</p>
	<p>06. Hotel Casa Grande Restaurante Forno e Fogão</p> <p>Rua Dr. Enschede nº. 865 – Centro</p>		<p>Área 2 – Seção2 Distrito Sede</p>
	<p>07. Escola Estadual Joaquim de Paula Ferreira</p> <p>Rua Dr. Antônio Gomes Pinto Coelho.</p>		<p>Área 2 – Seção2 Distrito Sede</p>
	<p>08. Ponte sobre o Rio das Velhas</p> <p>Várzea da Palma a Jequitaiá pela Serra da Macineta.</p>		<p>Área 2 – Seção2 Distrito Sede</p>
	<p>09. Praça Maximiliano Gajdzinski</p> <p>Rua Maximiliano. Gajdzinski – em frente a Ceramius Bahia. Sede</p>		<p>Área 2 Seção 2 Distrito Sede</p>

	<p>10. Capela Nossa Senhora Aparecida</p> <p>Vila Nossa Senhora Aparecida, conhecida como Vila dos “Temôsos”. Sede</p>		<p>Área 2 Distrito Sede</p>
	<p>11. Capela do Asilo São Vicente de Paulo</p> <p>Bairro Progresso</p>		<p>Área 2 – Seção2 Distrito Sede</p>
	<p>12 Túmulo de Geraldo Sanguinette, Cemitério Municipal.</p> <p>Av. Maximiliano Gaindzinski, Sede</p>		<p>Área 2 Seção 2 Distrito Sede</p>
	<p>13. Túmulo de João Monteiro de Moraes, Cemitério Municipal.</p> <p>Av. Maximiliano Gaindzinski, Sede</p>		<p>Área 2 Seção 2 Distrito Sede</p>
	<p>14. Túmulo de José Evangelista, Cemitério Municipal.</p> <p>Av. Maximiliano Gaindzinski, Sede</p>		<p>Área 2 Seção 2 Distrito Sede</p>
	<p>15. Túmulo Gabriel Nunes de Azevedo, Cemitério Municipal.</p> <p>Av. Maximiliano Gaindzinski, Sede</p>		<p>Área 2 Seção 2 Distrito Sede</p>
	<p>16 Túmulo de Aymoré Aranha, Cemitério Municipal.</p> <p>Av. Maximiliano Gaindzinski, Sede</p>		<p>Área 2 Seção 2 Distrito Sede</p>



**BENS MÓVEIS (BM) | INTEGRADOS (BMI)**

FOTO	DESIGNAÇÃO   ENDEREÇO	EXERCÍCIO DE ATUALIZAÇÃO	ÁREA
	17. Nossa Senhora Imaculada Conceição  Rua Joaquim Marques de Carvalho, Sede		Área 2 Seção 2 Distrito Sede
	18. São Miguel Arcanjo  Paróquia Nossa Senhora da Conceição, Centro, Sede		Área 2 Seção 2 Distrito Sede
	19. São Cristóvão  Paróquia Nossa Senhora da Conceição, Centro, Sede		Área 2 Seção 2 Distrito Sede
	20. São Francisco de Assis  Paróquia Nossa Senhora da Conceição, Centro, Sede		Área 2 Seção 2 Distrito Sede
	21. Santa Rita de Cássia  Asilo São Vicente de Paulo, Sede		Área 2 Seção 2 Distrito Sede
	22. Nossa Senhora Imaculada Conceição  Asilo São Vicente de Paulo, Sede		Área 2 Seção 2 Distrito Sede

**ARQUIVÍSTICOS (ARQ)**

FOTO	DESIGNAÇÃO   ENDEREÇO	EXERCÍCIO DE ATUALIZAÇÃO	ÁREA
	23. Arquivo Câmara Municipal Av. Adelino Aguiar – Prédio Novo		Área 2 Seção 2 Distrito Sede
	24. Cartório Aguiar de 1º Ofício de Notas Rua Salvador Roberto, nº 1111, Centro		Área 2 Seção 2 Distrito Sede
	25. Ofício do Registro Civil das Pessoas Naturais Rua Anália Aguiar, nº 575 B, Centro		Área 2 Seção 2 Distrito Sede
	26. Sala de leitura Ronaldo Costa Couto Rua Tiradentes, nº 190, Centro, Bairro PRINSESA		Área 2 Seção 2 Distrito Sede
	27. Biblioteca Pública Municipal Selma Birro de Oliveira Rua Isaías José de Oliveira, nº 44, Centro.		Área 2 Seção 2 Distrito Sede
	28. Cartório de Registros de Imóveis de Várzea da Palma Rua Salvador Roberto, Centro.		Área 2 Seção 2 Distrito Sede







**PATRIMONIO IMATERIAL (IMA)**

FOTO	DESIGNAÇÃO   ENDEREÇO	EXERCÍCIO DE ATUALIZAÇÃO	ÁREA
	29. Folia de Reis		Área 2 Seção 2 Distrito Sede
	30. Dança do Gamba		Área 2 Seção 2 Distrito Sede

**ANO 2009****ESTRUTURAS ARQUITETÔNICAS E URBANÍSTICAS (BI)**

FOTO	DESIGNAÇÃO   ENDEREÇO	EXERCÍCIO DE ATUALIZAÇÃO	ÁREA
	01. Fazenda da Tapera Fazenda da Tapera		Área 2 – Seção3 Zona Rural
	02. Escola Municipal Júlio Sanguinette Povoado do Bananal de Baixo		Área 2 – Seção3 Zona Rural
	03. Capela de São Sebastião Fazenda Buritizinho, Zona Rural		Área 2 – Seção3 Zona Rural
	04. Capela do Senhor Bom Jesus Vila Pedra de Santana, Zona Rural		Área 2 – Seção3 Zona Rural
	05. Túmulo de Luiz Carlos Sanguinette Está instalado atrás da igreja da Fazenda		Área 2 – Seção3 Zona Rural


**BENS MÓVEIS (BM) | INTEGRADOS (BMI)**

FOTO	DESIGNAÇÃO   ENDEREÇO	EXERCÍCIO DE ATUALIZAÇÃO	ÁREA
	06. Jesus Cristo Crucificado Capela Senhor Bom Jesus de Pedra de Santana, Povoado Pedra Santana		Área 2 – Seção3 Zona Rural
	07. Santa Rita de Cássia Fazenda Buritizinho, Zona Rural		Área 2 – Seção3 Zona Rural
	08. São Sebastião Fazenda Buritizinho, Zona Rural		Área 2 – Seção3 Zona Rural
	09. Nossa Senhora Aparecida (São Sebastião) Fazenda Buritizinho, Zona Rural.		Área 2 – Seção3 Zona Rural
	10. Nossa Senhora Imaculada Conceição (São Sebastião) Fazenda Buritizinho, Zona Rural		Área 2 – Seção3 Zona Rural
	11. São Sebastião (São Sebastião) Fazenda Buritizinho, Zona Rural.		Área 2 – Seção3 Zona Rural
	12. Nossa Senhora de Fátima (São Sebastião) Fazenda Buritizinho, Zona Rural		Área 2 – Seção3 Zona Rural

### SÍTIOS NATURAIS (SN)

DESIGNAÇÃO   ENDEREÇO	EXERCÍCIO DE ATUALIZAÇÃO	ÁREA
13. Lagoa da Capivara Latitude: 17° 29'36,5" Sul - Longitude Oeste de Greenwich: 44° 46'33, Buritis das Mulatas		Área 2 – Seção3

### PATRIMÔNIO ARQUEOLÓGICO (PAR)

FOTO	DESIGNAÇÃO   ENDEREÇO	EXERCÍCIO DE ATUALIZAÇÃO	ÁREA
	14. Sítio Arqueológico do Paredão do corredor  17° 38'45.3" – 44° 20' 52.9", UTM: E – 569161 e N – 8048846. Estrada Serra do Cabral – 6km da sede – Acesso Fácil – Beira de Estrada. Serra do Cabral		Área 2 – Seção3

## 2. LISTA DO PATRIMÔNIO ATUALIZADO NO ATUAL EXERCÍCIO

DESIGNAÇÃO   ENDEREÇO	ÁREA	DATA DA EXECUÇÃO	DATA DA ATUALIZAÇÃO
01 – IGREJA SENHOR BOM JESUS Rua Professora Elisa Vieira de Carvalho, Buritis das Mulatas.	ÁREA 2 – SEÇÃO 1	Março/2007 (Exercício 2008)	Agosto/2019 (Exercício 2021)
02 – SAGRADO CORAÇÃO DE JESUS Rua Professora Elisa Vieira de Carvalho, Buritis das Mulatas.	ÁREA 2 – SEÇÃO 1	Fevereiro/2007 (Exercício 2008)	Agosto/2019 (Exercício 2021)
03 – ESCOLA MUNICIPAL JOSÉ SOARES DE MACEDO FILHO Rua Professora Elisa Vieira de Carvalho, Buritis das Mulatas.	ÁREA 2 – SEÇÃO 1	Fevereiro/2007 (Exercício 2008)	Agosto/2019 (Exercício 2021)
04 – ESTAÇÃO FERROVIÁRIA BURITIS DAS MULATAS Pátio da Central – Buritis das Mulatas	ÁREA 2 – SEÇÃO 1	Fevereiro/2007 (Exercício 2008)	Agosto/2019 (Exercício 2021)
05 – RESIDÊNCIA LUCAS MATHEUS MIRANDA E ESPÓLIO DA FAMÍLIA Pátio da Central – Buritis das Mulatas	ÁREA 2 – SEÇÃO 1	Fevereiro/2007 (Exercício 2008)	Agosto/2019 (Exercício 2021)
06 – CAPELA NOSSA SENHORA APARECIDA Bairro Industrial – Buritis das Mulatas	ÁREA 2 – SEÇÃO 1	Fevereiro/2007 (Exercício 2008)	Agosto/2019 (Exercício 2021)
07 – NOSSA SENHORA DE APARECIDA Bairro Industrial – Buritis das Mulatas	ÁREA 2 – SEÇÃO 1	Fevereiro/2007 (Exercício 2008)	Agosto/2019 (Exercício 2021)
08 – CRISTO CRUCIFICADO – SENHOR BOM JESUS Bairro Industrial – Buritis das Mulatas	ÁREA 2 – SEÇÃO 1	Março/2007 (Exercício 2008)	Agosto/2019 (Exercício 2021)